

KLOSTER BANZ

HAUSEN

REUNDORF

173

M

299

294

Main

Schönbrunner See

AS Lichtenfels

SCHÖNBRUNN

GRUNDFELD

Turm
hügel

WOLFSORF

VIERZEHNHEILIGEN

M

Ostsee Bad

AS
Bad, Staffelstein-
Kurzentrums

LIF 10

Kloster

St 2204

St 2197

14

BAD

STAFFELSTEIN

ROMANSTHAL

M

P

Furt

(274 Pfarrkirche)

AS
Bad Staffelstein

15

Spätkeltsches
Oppidum

STAFFELBERG

Spitzberg

Alter Staffelberg

Erstellt am: 03.02.2017

Maßstab: 1:25000



DREIGESTIRN-TOUR







Streckenverlauf: Bad Staffelstein - Unnersdorf - Kloster Banz-Reundorf - Grundfeld - Vierzehnheiligen - Staffelberg - Bad Staffelstein

Start: Bahnhof **Länge:** 18,5 km

Schwierigkeitsgrad: Schwierig, steiler Anstieg & Abstieg bei Kloster Banz, Vierzehnheiligen und dem Staffelberg

Sehenswürdigkeiten: Kloster Banz, Museum Kloster Banz, Klosterkirche Banz, Basilika Vierzehnheiligen, Staffelberg

Beschreibung:

Ausgangspunkt ist der Bahnhof in Bad Staffelstein. Folgen Sie der Beschilderung des Mainwanderweges  durch den Wald hinauf zum ehemaligen Benediktinerkloster Kloster Banz. Oben angekommen lohnt es sich, die Aussicht zu bestaunen und das Museum und die Klosterkirche Banz zu erkunden. Ab Kloster Banz führt Sie der Keltenweg  durch die Orte Reundorf und Grundfeld bis zur einzigartigen Wallfahrtsbasilika Vierzehnheiligen. Der berühmte Jakobsweg  bringt Sie über eine Anhöhe zum Berg der Franken, dem Staffelberg. Genießen Sie dort den eindrucksvollen Ausblick! Über den Mainwanderweg  gelangen Sie bergab zurück nach Bad Staffelstein.



Scanne mich!

